




Δήμος Ιαλυσού



www.ialisos.gr

Ρόδος

Δωδεκάνησα
Περιφέρεια Νοτίου Αιγαίου
Ελλάδα

Δήμος Ιαλυσού

Πόλη της Ιαλυσού – Τοποθεσίες: 1. Φιλέρημος 2. Τριάντα 3. Ιξιά

Η Ιαλυσός (γνωστή και ως Τριάντα), τόπος που γέννησε Ολυμπιονίκες, με μαγεμένα δειλινά και μιαν απίστευτη τουριστική υποδομή, λίκνο πολιτισμού, τόπος θρησκευτικής λατρείας, χώρος αθλημάτων και διασκέδασης, υπήρξε μια από τις τρεις περίφημες αρχαίες πόλεις της Ρόδου. Μαζί με τη Λίνδο και την Κάμειρο, την πόλη της Κω, την Κνίδο και την Αλικαρνασσό, η Ιαλυσός άφησε εποχή ως τμήμα άρρηκτο της αρχαίας Δωρικής Εξάπολης. Ο πρώτος λαός που ήρθε να εγκατασταθεί εδώ ήταν οι Κάρες (προελληνική φυλή), ακολουθούμενοι από τους Φοίνικες. Πιστεύεται ότι οι τρεις αυτές σημαντικές πόλεις της Ρόδου αναδείχθηκαν από τον Ολυμπιονίκη Διαγόρα. Η Ιαλυσός λάβαινε μέρος τους Αθηναϊκούς Πολέμους μέχρι το 421 π.Χ. Κατά το Μεσαίωνα, ο χώρος κατοικήθηκε από τους Ιππότες του Τάγματος του Αγίου Ιωάννη, εμπειρία που άφησε πίσω τις πολλά κτίρια και μνημεία, σωζόμενα μέχρι σήμερα. Στην Αχαΐα, την Ακρόπολη της Ιαλυσού, βρέθηκαν ερείπια αρχαίων ναών Δωρικού ρυθμού, αφιερωμένων στη Θεά Αθηνά και τον Δία.

Σήμερα, ο Δήμος Ιαλυσού αποτελεί δημοφιλές, κοσμοπολιτικό τουριστικό θέρετρο. Οι υπερσύγχρονες ξενοδοχειακές μονάδες της Ιαλυσού, στην Ιξιά και τα Τριάντα φιλοξενούν χιλιάδες κόσμο – παραθεριστές, συνέδρους και επιχειρηματίες που συρρέουν εδώ κάθε εποχή του χρόνου και με περίοδο κορύφωσης ανάμεσα στο Μάρτιο και τον Οκτώβριο, κάθε χρόνο. Η Ιαλυσός τους προσφέρει απλόχερα τη

θάλασσα – η παραλία της Ιαλυσού έχει αναχθεί σ' έναν από τους πιο αγαπημένους τόπους συνάντησης και άσκησης των ανά τον κόσμο θιασωτών, του Windsurfing του Kitesurfing της Ιστιοπλοΐας – και μαζί της αλλα θαλάσσια σπορ, το βόλβει, το ποδόσφαιρο παραλίας, καθώς και οργανωμένες εγκαταστάσεις για τους λουόμενους. Ζωντανή και λαμπερή, η νυκτερινή ζωή της Ιαλυσού οργανώνεται γύρω από τα πολυάριθμα καφέ, τα μπαρ, και βέβαια καταπληκτικές σε ποικιλία εδεσμάτων και ποιότητα Ελληνικές Ταβέρνες – τόσο στο κέντρο του οικισμού των Τριαντών όσο και στην Ιξιά – όπου οι τοπικές, παραδοσιακές γεύσεις τέρπουν τους πάντες. Εδώ, η παραδοσιακή Ελληνική φιλοξενία συνδυάζεται με την απaráμιλλη τερπνότητα του τοπίου και το πλήθος των αρχαιολογικών χώρων .

Ανεβαίνοντας την καταπράσινη πλαγιά της Φιλερήμου, ο επισκέπτης θ' ανακαλύψει το Μοναστήρι της Παναγίας της Φιλερήμου και τα ερείπια της Αρχαίας Ακρόπολης. Πέρα, άλλωστε, από τη φυσική ομορφιά του τοπίου και την ανεπανάληπτη θέα στη θάλασσα, η περιοχή προσφέρει τη δυνατότητα πεζοπορικών περιηγήσεων, ιππασίας αλλά και ορεινής ποδηλασίας. Ιδιαίτερο ενδιαφέρον παρουσιάζουν τα νεοκλασικά σπίτια, οι Βυζαντινοί ναοί και τα διάφορα καστρόπυργα που άφησαν πίσω τους οι Ιππότες.




Οι πολυτελείς μεγάλες Ξενοδοχειακές Μονάδες της Ιαλυσού – ιδίως εκείνες της Ιξιάς – διαθέτουν υπερσύγχρονους συνεδριακούς χώρους, άρτια εξοπλισμένους με την τελευταία λέξη της σχετικής τεχνολογίας και με χωρητικότητα τέτοια που να επιτρέπει τη φιλοξενία συνεδριακών διοργανώσεων διεθνούς κλίμακας. Υπάρχει, άλλωστε, μακρά και αποδεδειγμένη πείρα αυτών των Ξενοδοχείων, από την επιτυχή διοργάνωση συνεδρίων υψηλών απαιτήσεων, με διοργανωτές μεγαλεπήβολους οργανισμούς και φορείς από ολόκληρο τον κόσμο, εμπειρία που έχει φέρει την Ιαλυσό στο προσκήνιο του συνεδριακού τουρισμού, στο χώρο της Μεσογείου.





1 Στο χώρο της καταπράσινης **Φιλερήμου** σώζονται και τα ερείπια της Αρχαίας Ιαλυσού – ανάμεσά τους και ό,τι απέμεινε από τον αρχαίο ελληνικό Ναό της Αθηνάς Πολιάδος. Κατά τη Βυζαντινή Εποχή, ο λόφος χρησιμοποιήθηκε ως φρούριο. Κατά το 13ο αιώνα κτίστηκε, εδώ, Μονή, αφιερωμένη στην Παναγία. Στα χρόνια των Ιπποτών, η Μονή αυτή πέρασε στα χέρια Καθολικών Μοναχών που επέκτειναν τις εγκαταστάσεις κι έδωσαν μεγάλη λάμψη και κύρος στο χώρο. Ο σημερινός επισκέπτης έχει, σήμερα, να δει τα ερείπια της αρχαίας ακρόπολης και το μοναστήρι, στην αναπαλαιωμένη μορφή του, που οφείλουμε στους Ιταλούς κατά τη μεσοπολεμική περίοδο. Τα βήματά μας, μας φέρνουν σπίν οδό του Πάθους, με τους βωμούς κατά μήκος του κυπαρισσόφυτου μονοπατιού να θυμίζουν τα πάθη του Χριστού κατά την άνοδό του στο Γολγοθά. Ο περίπατος αυτός καταλήγει στην κορυφή του λόφου της Φιλερήμου, όπου υψώνεται γιγαντιαίος **Σταυρός**. Από εκεί μπορεί κανείς να αγναντέψει το ηλιο-βασίλεμα καθώς και τα δυο Αεροδρόμια – το παλαιό και το νέο. Η φωτογραφία στο κάτω μέρος παρουσιάζει την Εικόνα της **Παναγίας της Φιλερήμου**, το πρωτότυπο της οποίας βρίσκεται, σήμερα, στο Μαυροβούνιο.



1



1



1



2

Ο βυζαντινός Ναός του Αγίου Νικολάου με τις εκπληκτικές τοιχογραφίες του 15ου μ.Χ. αιώνα, στο κέντρο των Τριαντών, δεσπόζει στη νέα πλατεία του οικισμού που, χάρη στην επιφάνειά της, κέρδισε τον τίτλο μιάς από

Τοιχογραφία από τη Φιλέρημο.- Οι Ιππότες του Τάγματος του Αγ. Ιωάννου προέρχονταν από Ευρωπαϊκές οικογένειες ευγενών. Δεινοί πολεμιστές, οι Ιωαννίτες διατηρούσαν ωστόσο σε κάθε περίπτωση την ιδιότητα του Μοναχού, έχοντας δώσει όρκο αγαμίας, πενίας και πίστης.

1



2

τις μεγαλύτερες πλατείες στην Ελλάδα. Τα Τριάντα – όνομα που ο τοπικός πληθυσμός χρησιμοποιεί εναλλακτικά προς εκείνο της Ιαλυσού – είναι μια κωμόπολη όλο ζωντάνια και με πλούσια πολιτιστική κληρονομιά.

Ο οικισμός των Τριαντών είναι διάσπαρτος με **κομψές κατοικίες, χτισμένες σε νεοκλασικό ρυθμό** από Ροδίους εμπόρους αλλά και Ιταλούς δημοσίους υπαλλήλους κατά την περίοδο της Ιταλοκρατίας, ιδιοκτησίες σε κάθε περίπτωση, σήμερα, Ροδίων.

2





4



2

Οι παραλίες του κόλπου της Ιαλυσού είναι ιδανικές για οικογενειακό τουρισμό. Οι ημέρες περνούν μέσα στον ήλιο και τη θάλασσα ενώ τα βράδια οργανώνονται όμορφα, με καλό φαγητό σε κάποια από τις πολλές παραδοσιακές ταβέρνες, τα διάφορα καφέ, μπαρ, και τα νυχτερινά κέντρα διασκέδασης της περιοχής, με Ελληνική και ξένη μουσική. Μην ξεχάσετε να δείτε το μοναδικό, ρομαντικό **ηλιοβασιλέμα**.



2




2

Η παραλία της Ιαλυσού, φυσική απόληξη της εύφορης πεδιάδας στα πόδια του λόφου της Φιλερήμου, κοσμεί το βορειοδυτικό άκρο της Ρόδου, καύχημα φυσικής ομορφιάς χάρη στα μοναδικά τοπία και τα καταγάλανα νερά της θάλασσας. Η παραλία έχει καταξιωθεί ως πρώτη τάξεως προορισμός συνάντησης των ανά τον κόσμο θιασωτών, του Windsurfing, του Kitesurfing και της Ιστιοπλοΐας, πόσο μάλλον καθώς η περιοχή πληρή τις προδιαγραφές ασφαλείας ενώ οι άνεμοι ευνοούν τους αγαπημένους επισκέπτες να απολαύσουν τα θαλάσσια σπόρ. Πράγματι, η κατεύθυνση των ανέμων – τα γνωστά βορειοδυτικά **Μελέτμια** που πνέουν στην περιοχή από τον Μάρτιο έως τον Οκτώβριο φτάνοντας την μέγιστη ένταση τους κατά τους μήνες του καλοκαιριού – και ο κυματισμός σε οδηγούν σε κάθε περίπτωση σταθερά προς την ακτή. Δίκαια, λοιπόν, η παραλία της Ιαλυσού φιλοξενεί, ήδη από το 1992, διάφορες αθλητικές διοργανώσεις ιστιοσανίδας, εθνικής και διεθνούς κλίμακας. Περισσότερες πληροφορίες: www.rwa.gr



4

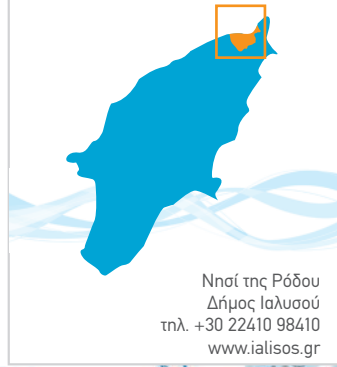


4



4

Στον οικισμό των Τριαντών υπάρχουν, άλλωστε, εγκαταστάσεις ποδοσφαίρου, μπάσκετ, τένις και κολύμβησης (στην νέα υπό κατασκευή **Ολυμπιακών** διαστάσεων πισίνα), ενώ στην παραλία μπορεί κανείς να απολαύσει διάφορα αλλά θαλάσσια σπόρ.



Νησί της Ρόδου
Δήμος Ιαλυσού
τηλ. +30 22410 98410
www.ialisos.gr



Ιηπασσία στη δασόφυτη εξοχή της Ιξιάς, σε μικρή απόσταση από τις Ξενοδοχειακές Μονάδες της Ιαλυσού. Απολαύστε την ηρεμία της φύσης και χαλαρώστε άφοβα, πλαισιωμένοι από έμπειρους εκπαιδευτές.

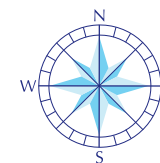
3



Ο λόφος της Φιλερήμου προσφέρεται για εναλλακτικές αθλητικές δραστηριότητες, όπως, για παράδειγμα το ράλλυ ανάβασης, πεζοπορία στα φυσικά μονοπάτια του λόφου, ποδηλασία ανωμάλου δρόμου και αγώνες ποδηλασίας.

1






Χάρτης της Νήσου Ρόδου



Αίθουσες Εκδηλώσεων και Συνεδριακές Εγκαταστάσεις στο Δήμο Ιαλισού.

 Ιαλισός - Το δημοφιλέστερο από τα τουριστικά θέρετρα της Ρόδου, στη Δυτική Ακτή του νησιού, σε απόσταση 7 χιλιομέτρων από την Πόλη της Ρόδου και 8 χιλιομέτρων από το Διεθνές Αερολιμένα Ρόδου



Οργανισμός Προώθησης Ροδιακού Τουρισμού

Πλωτάρχου Μπλέσσα 3 - 851 00 Ρόδος
τηλ. +30 22410 74555-6, fax +30 22410 74558
protour@rodosisland.gr
www.rodosisland.gr